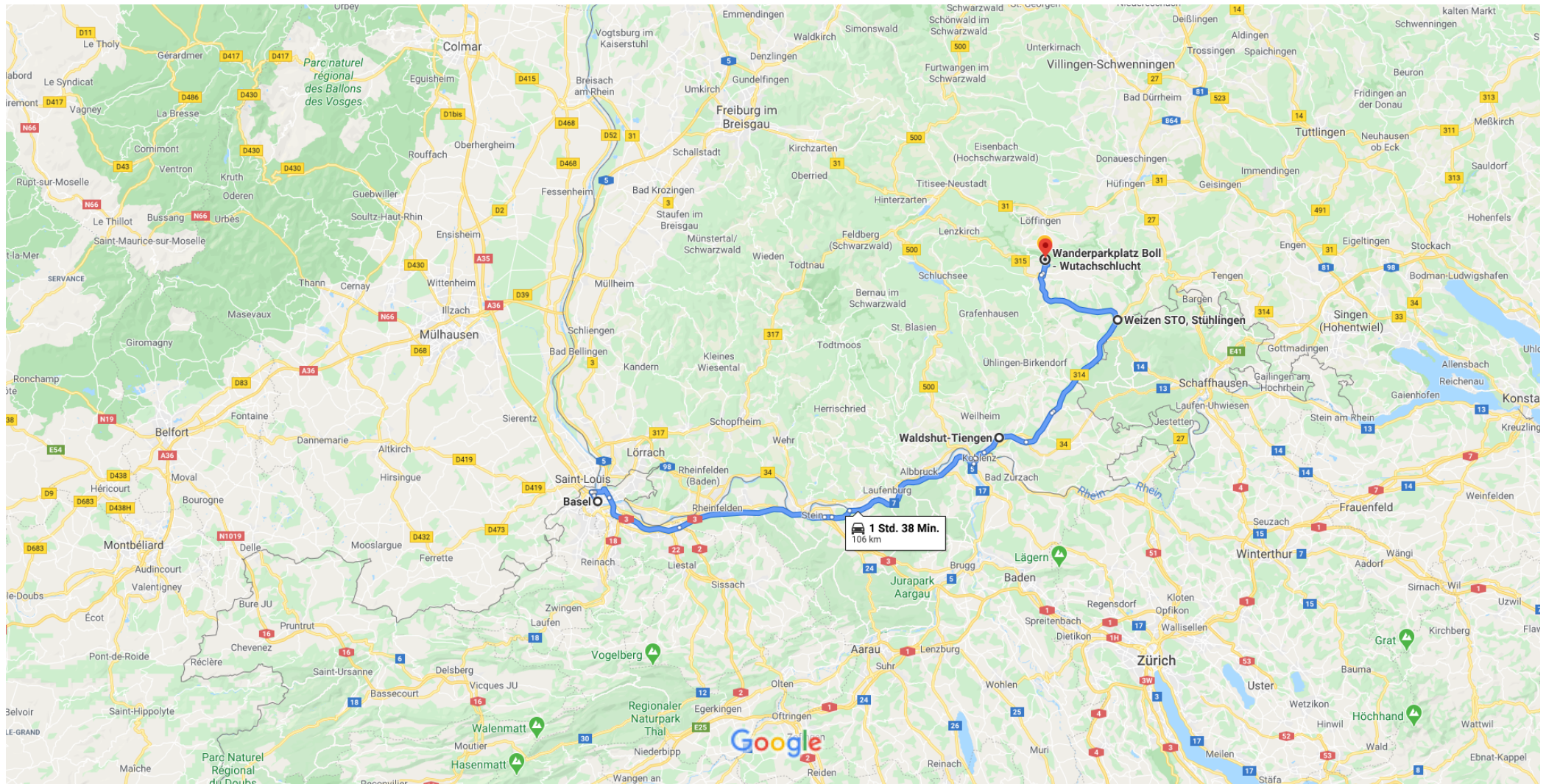




Basel nach Wanderparkplatz Boll - Wutachschlucht

Mit dem Auto 106 km, 1 Std. 38 Min.

Basel, Laufenburg, Waldshut, Stühlingen, Bonndorf, Boll



Kartendaten © 2020 GeoBasis-DE/BKG (©2009),Google 10 km

Basel
Schweiz




Von St. Johannis-Vorstadt und Elsässerstrasse A3 nehmen


5 Min. (1,9 km)

- ↑ 1. Auf Schiffflände nach Nordwesten Richtung Rheinsprung starten
60 m
- ↑ 2. Weiter auf Blumenrain
200 m
- ↗ 3. Leicht rechts abbiegen auf Totentanz
120 m
- ↑ 4. Weiter auf St. Johannis-Vorstadt
550 m
- ↑ 5. Weiter auf Elsässerstrasse/St. Johannis-Platz
[Weiter auf Elsässerstrasse](#)
500 m
- ↘ 6. Rechts abbiegen auf Voltastrasse
230 m
- ↑ 7. Den rechten Fahrstreifen benutzen, um die Auffahrt Richtung Messe/Kleinhüningen zu nehmen
180 m











A3 bis Hauptstrasse 7/Route 7 in Eiken folgen, auf A3**Ausfahrt 16-Eiken nehmen**

22 Min. (34,4 km)

- ↑ 8. Auf A3 fahren
 **Gebührenpflichtige Straße**
2,8 km
- ↶ 9. Links halten und weiter auf A2/A3
 **Gebührenpflichtige Straße**
11,4 km
- ↵ 10. An der Gabelung links halten und weiter auf A3
 **Gebührenpflichtige Straße**
19,3 km

-  11. Bei Ausfahrt 16-Eiken Richtung
Eiken/Laufenburg/Stein/Säckingen fahren
-
- 900 m

Hauptstrasse 7/Route 7 und B34 bis Sulzerring in Waldshut-Tiengen, Deutschland folgen

-
- 31 Min. (27,7 km)
-  12. Im Kreisverkehr zweite Ausfahrt (Hauptstrasse 7/Route 7) nehmen
-
- 2,7 km
-  13. Im Kreisverkehr erste Ausfahrt nehmen, um auf
Hauptstrasse 7/Route 7 Richtung
Schaffhausen/Bad Zurzach/Koblentz/Laufenburg
zu bleiben
-
- 19,8 km
-  14. Links abbiegen auf Hauptstrasse 7/Route 5/Route 7
(Schilder nach Bad
Zurzach/Waldshut/Schaffhausen/Winterthur/Kobler
Dorf)
-  [Den Kreisverkehr passieren](#)
-
- 700 m
-  15. Links abbiegen auf Rheinbrückerstrasse/Route 5
(Schilder nach Deutschland/Waldshut)
-  Du bist bald in Deutschland.
-
- 100 m
-  16. Weiter auf Rheinbrückenstraße
-
- 160 m
-  17. Rechts abbiegen auf Konstanzer Str./B34
-
- 1,4 km
-  18. Im Kreisverkehr erste Ausfahrt (B34) nehmen
-
- 2,5 km
-  19. Im Kreisverkehr zweite Ausfahrt (Sulzerring)
nehmen
-
- 280 m

58 Min. (64,0 km)

Waldshut-Tiengen

Sulzerring bis Klettgaustraße/B34 nehmen

1 Min. (450 m)

- ↑ 20. Auf Sulzerring nach Osten Richtung
Schwarzenbergstraße starten

350 m

- 21. Nach rechts abbiegen, um auf Sulzerring zu
bleiben

42 m

- 22. Rechts abbiegen auf Weihermattstraße

56 m

B314 bis Ehrenbachstraße/B315 in Stühlingen nehmen

23 Min. (24,2 km)

- ↙ 23. Links abbiegen auf Klettgaustraße/B34

3,3 km

- ↙ 24. Bei B314 links abbiegen

52 m

- ↗ 25. Weiter auf B314

5,3 km

- ↑ 26. Weiter auf Horheimer Str.

250 m

- ↑ 27. Weiter auf B314

15,1 km



- ↙ 28. Links abbiegen auf Ehrenbachstraße/B315


190 m


24 Min. (24,7 km)



Weizen STO, Stühlingen

79780 Stühlingen

-  29. Auf Ehrenbachstraße/B315 nach Westen
Richtung Römerweg starten
 [Weiter auf B315](#)

13,7 km
-  30. Rechts abbiegen auf Donaueschinger Str.

600 m
-  31. Links abbiegen auf K6516

1,7 km
-  32. Weiter auf Wutachstraße/K6516
 [Das Ziel befindet sich auf der rechten Seite](#)

900 m

16 Min. (16,8 km)

Wanderparkplatz Boll - Wutachschlucht

Wutachstraße 21, 79848 Bonndorf im Schwarzwald

Die Route dient nur zu Planungszwecken. Es ist möglich, dass die Verkehrsverhältnisse aufgrund von Baustellen, Verkehr, Wetter oder anderen Ereignissen von den in der Karte dargestellten Suchergebnissen abweichen. Du solltest daher deine Route entsprechend planen. Du musst alle Zeichen oder Hinweise bezüglich deiner Route beachten.