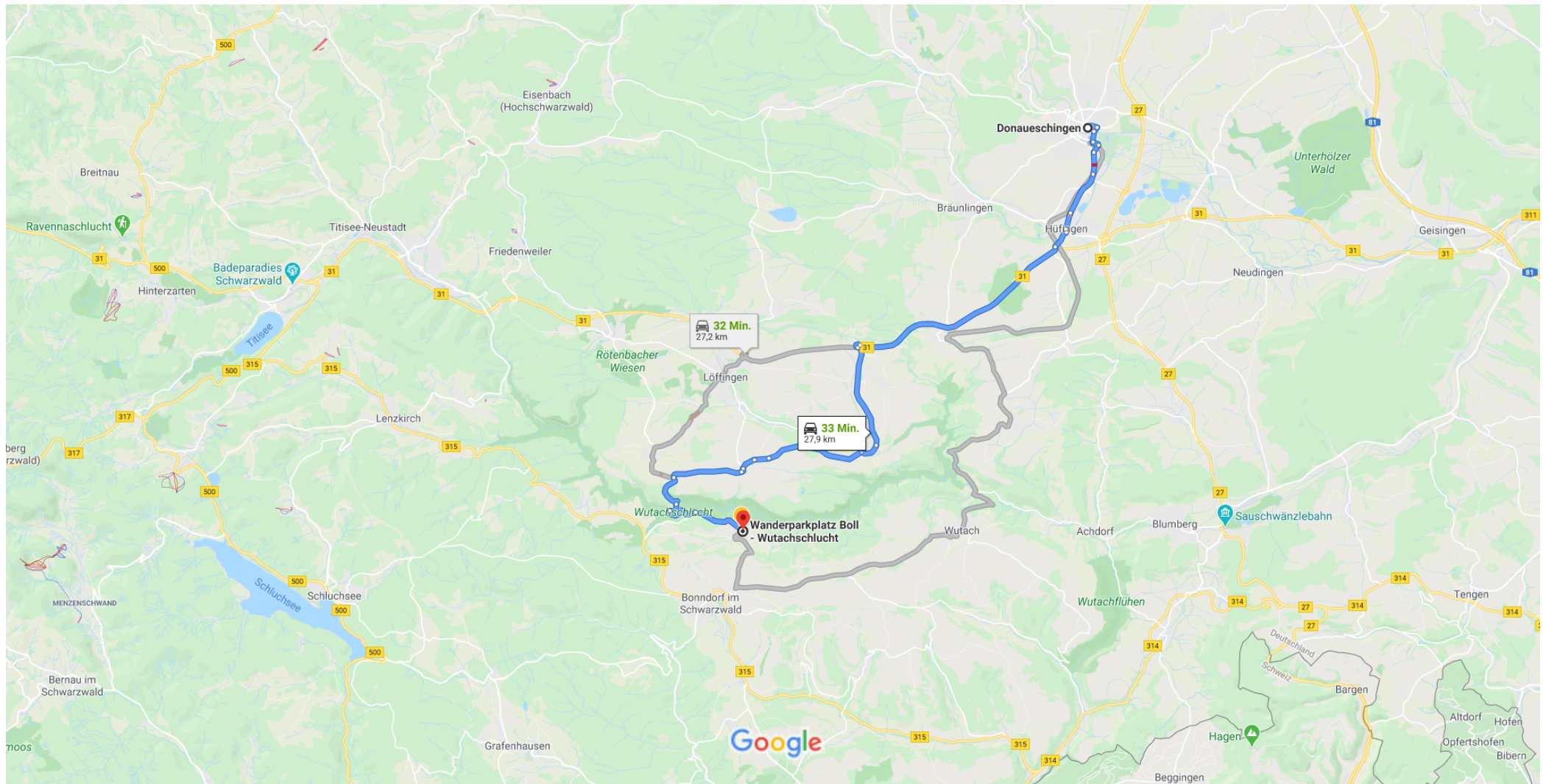




Donaueschingen nach Wanderparkplatz Boll - Wutachschlucht

Mit dem Auto 27,9 km, 33 Min.

Donaueschingen, Hüfingen, Bachheim, Boll



Kartendaten © 2020 GeoBasis-DE/BKG (©2009) 2 km

Donaueschingen

Karlstraße bis An der Stadtkirche nehmen


2 Min. (400 m)


- ↑ 1. Auf Haldenstraße nach Nordwesten Richtung Max-Egon-Straße starten
- ↱ 2. Rechts abbiegen auf Max-Egon-Straße
- ↱ 3. Rechts abbiegen auf Karlstraße


Donaueschinger Str., B31 und K4972 bis Bucheckstraße in Löffingen nehmen


18 Min. (16,2 km)


- ↱ 4. Rechts abbiegen auf An der Stadtkirche
- ↑ 5. Weiter auf Josefstraße
- 📍 6. Im Kreisverkehr dritte Ausfahrt nehmen, um auf Josefstraße zu bleiben
- ↑ 7. Weiter auf Friedrich-Ebert-Straße
- 📍 8. Im Kreisverkehr zweite Ausfahrt nehmen, um auf Friedrich-Ebert-Straße zu bleiben
- 📍 9. Im Kreisverkehr geradeaus nach Donaueschinger Str./Emil-von-Kessler-Straße fahren
[2 Kreisverkehre passieren](#)
- ↑ 10. Weiter auf Hauptstraße
- ↑ 11. Weiter auf Schaffhauser Str.

-  12. Rechts abbiegen auf Dögginger Str.

600 m
-  13. Links abbiegen auf B31


7,5 km
-  14. Ausfahrt Richtung Bachheim/Unadingen


270 m
-  15. Weiter auf K4972


3,4 km
-  16. Weiter auf Dorfstraße/K4972

650 m

Bucheckstraße bis Dietfurtstraße folgen


-
- 5 Min. (4,1 km)
-  17. Links abbiegen auf Bucheckstraße


3,2 km
 -  18. Geradeaus auf Betmenstraße


450 m
 -  19. Leicht links abbiegen auf Mühlezielstraße


450 m


K4992, L170 und K6516 bis Wutachstraße in Bonndorf im Schwarzwald folgen

-
- 9 Min. (7,1 km)
-  20. Links abbiegen auf Dietfurtstraße

170 m
 -  21. Weiter auf K4992

2,2 km
 -  22. Weiter auf L170

1,3 km
 -  23. Weiter auf Schattenmühle/L170

450 m
 -  24. Weiter auf L170

1,1 km



25. Leicht links abbiegen auf K6516

1,7 km



26. Weiter auf Wutachstraße/K6516



Das Ziel befindet sich auf der linken Seite.

22 m

Wanderparkplatz Boll - Wutachschlucht

Wutachstraße 21, 79848 Bonndorf im Schwarzwald

Die Route dient nur zu Planungszwecken. Es ist möglich, dass die Verkehrsverhältnisse aufgrund von Baustellen, Verkehr, Wetter oder anderen Ereignissen von den in der Karte dargestellten Suchergebnissen abweichen. Du solltest daher deine Route entsprechend planen. Du musst alle Zeichen oder Hinweise bezüglich deiner Route beachten.